


PIANO COMUNALE DI SPIAGGIA

Legge Regionale 21.12.2005 n. 17
Norme per l'esercizio della delega di funzioni amministrative sulle aree di demanio marittimo



Gruppo di lavoro Arch. Giuseppina Eullilli Geom. Antimo Lo Schiavo Geom. Francesco Barbieri	Collaboratrice Arch. Cristina De Panfili
---	--

RUP
Arch. Demetrio Beatino fino al 30.1.2013
Ing. Lorena Callisti dal 31.1.2013

Assessorato all'Urbanistica - Ass. Arch. Nicola Donato

Tav. 10 Previsioni Progettuali: Particolari costruttivi
Tratto 1 Indicazioni essenze arboree - scala 1:2000
Ultimo aggiornamento Marzo 2014

LEGENDA

- LIMITE AREA SID
- LIMITE 5 m DALLA LINEA DI COSTA
- LIMITE 50 m DALLA LINEA DI COSTA
- TORRENTI
- LINEA 50 m dall'ARGINE DEI TORRENTI
- VIABILITA' PRIMARIA
- VIABILITA' SECONDARIA
- FERROVIA
- PARCO MARINO REGIONALE L.R. N. 13 DEL 21/4/2008
- AREA IN CONCESSIONE PER IMPIANTI DI ACQUICOLTURA

- AREA SID
- AREA NORMATA DAL PRG
- AREA DEMANIALE NORMATA DAL PRG

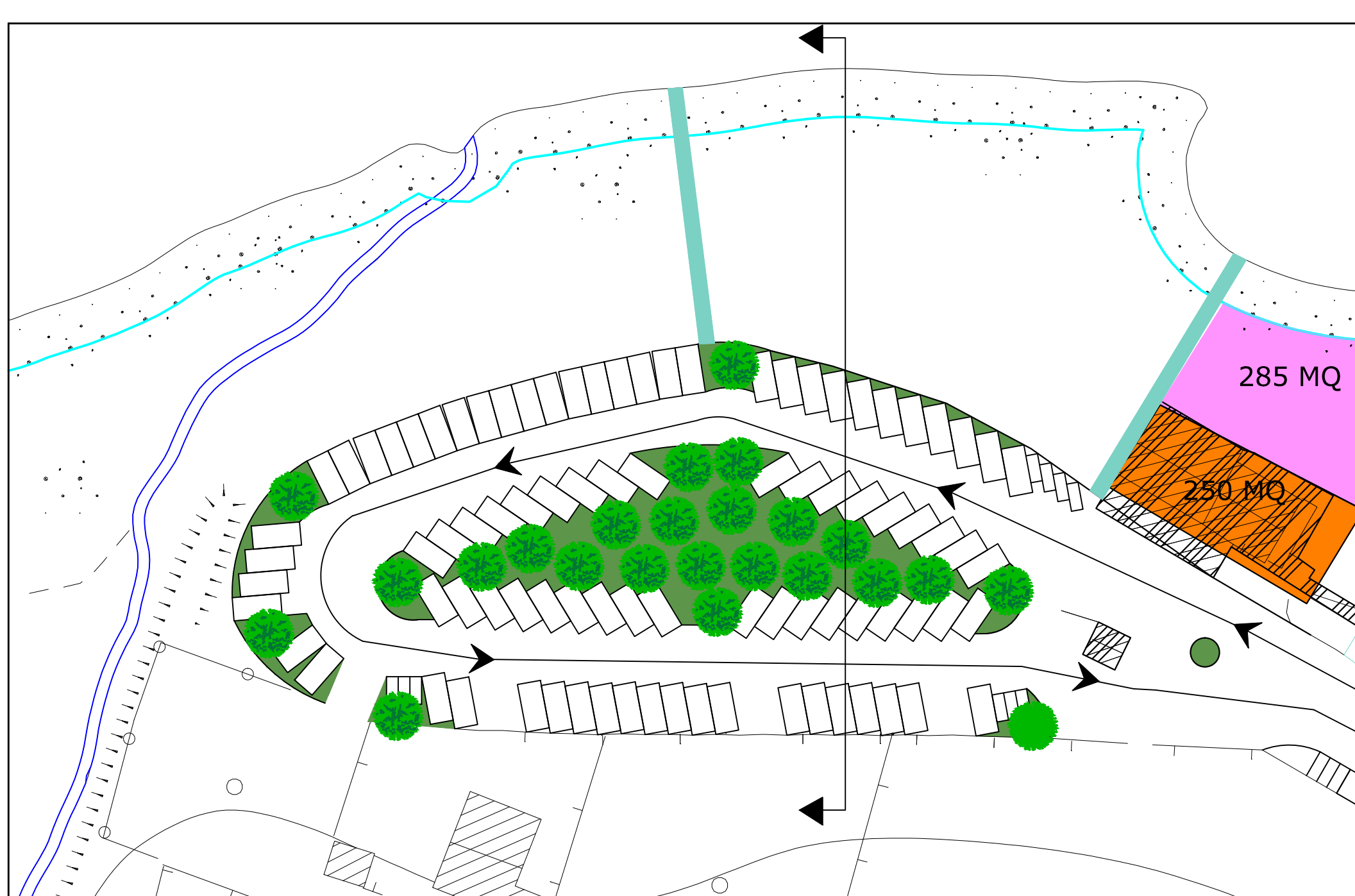
- AREE A RISCHIO EROSIONE COSTIERA**
- AREA EROSA
 - AREA IN RIPASCIMENTO
 - AREA A RISCHIO DI EROSIONE COSTIERA - R3 (ART. 27 PAI CALABRIA)
- AREE A RISCHIO IDRAULICO**
- AREA DI ATTENZIONE
 - AREA A MEDIO RISCHIO IDRAULICO - R2 (ART.23 PAI CALABRIA)
 - AREA AD ELEVATO RISCHIO IDRAULICO - R3 (ART. 22 PAI CALABRIA)
 - AREA A RISCHIO IDRAULICO MOLTO ELEVATO - R4 (ART. 21 PAI CALABRIA)

- PREVISIONI**
- NUOVE ATTIVITA'
 - ZONA D'OMBRA
 - NUOVE CONCESSIONI PER SOLA ZONA D'OMBRA
 - MANUFATTI DA DEMOLIRE
 - AREA VERDE
 - AREA PARCHEGGI
 - AREA ARCHEOLOGICA
 - PREVISIONE ECOSPIAGGIA
 - IMPIANTI DI ACQUICOLTURA DELOCALIZZATI


- MASSI ARTIFICIALI e SCOGLI NATURALI da SALPARE e da RIUTILIZZARE per la REALIZZAZIONE delle BARRIERE SOMMERSE (progetto "LAVORI di PROTEZIONE dell'ABITATO della FRAZIONE MARINA")
- BARRIERE in SCOGLI NATURALI OGGETTO di EVENTUALE RIFORIMENTO (progetto "LAVORI di PROTEZIONE dell'ABITATO della FRAZIONE MARINA")
- NUOVE BARRIERE (progetto "LAVORI di PROTEZIONE dell'ABITATO della FRAZIONE MARINA")

PARTICOLARE "A"

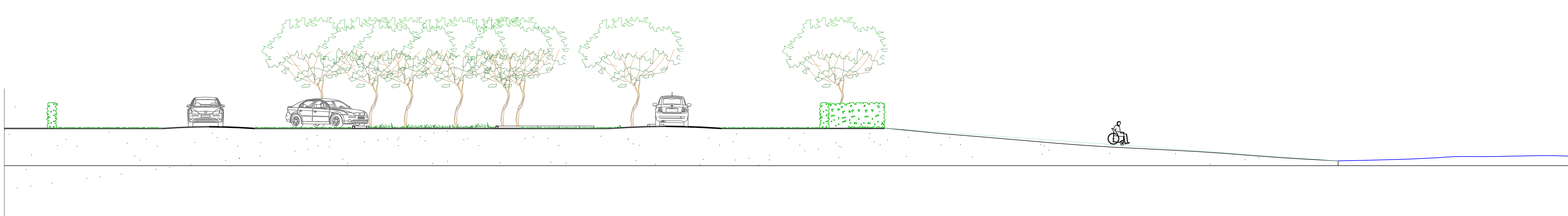
scala 1:500



Esempi di strutture in legno per stabilimenti balneari



Essenze arboree tipiche della macchia mediterranea



scala 1:100